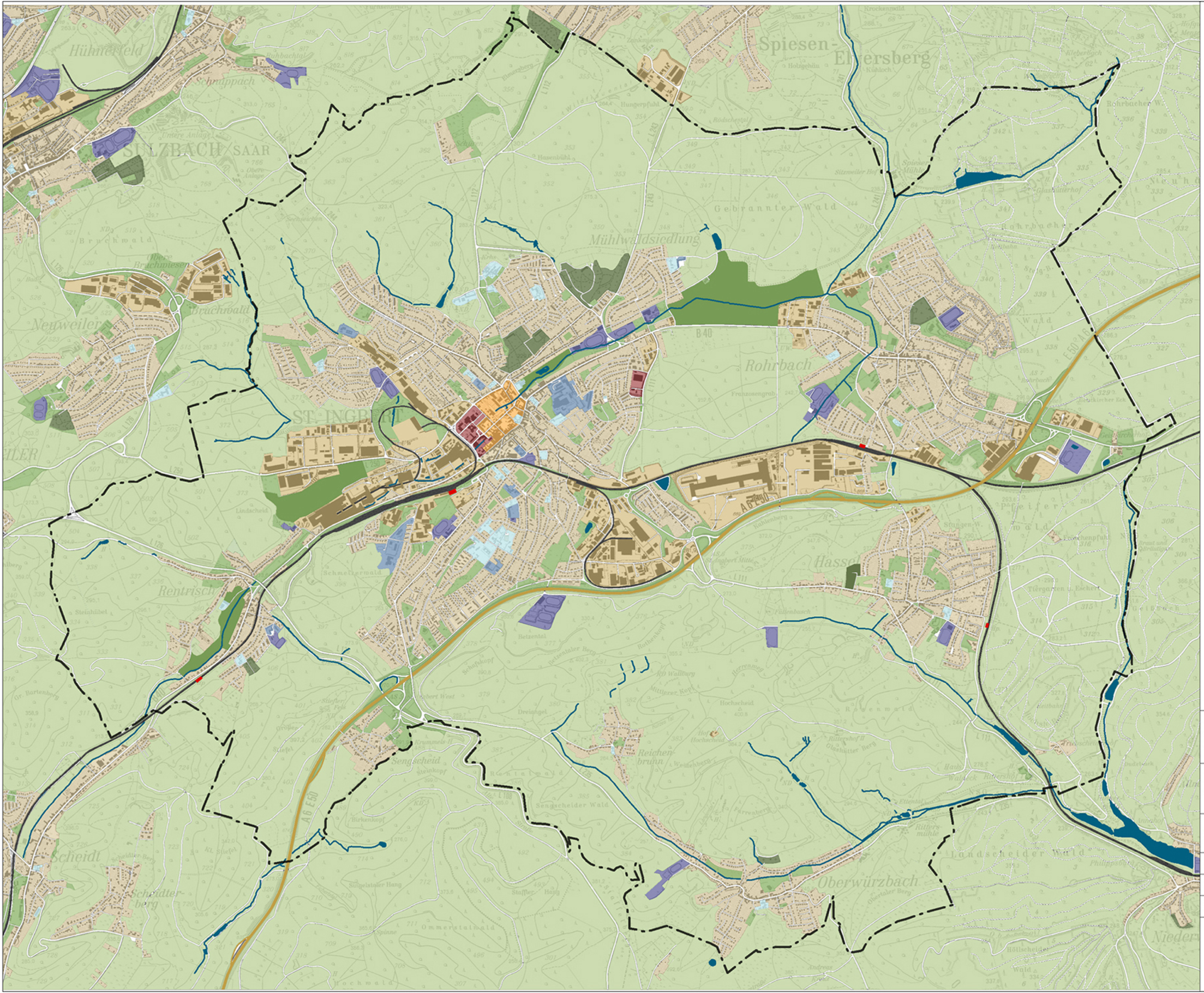

Legende:

- Plangebiet
- Siedlungsgebiet
- Gewerbegebiet
- Öffentliche und private Grünfläche
- Friedhof
- Park
- Wald
- Mischgebiet
- Öffentliche Verwaltung
- Öffentliche Einrichtung
- Verkehrsfläche
- Sportanlage
- Bildungs- und Forschungs-einrichtung
- Wasserfläche
- Bahnlinie mit Bahnhof
- Autobahn A6

Projekt/Maßnahme/Objekt:
Masterplan: Grün und Gesundheit für die Biosphärenstadt St. Ingbert

Inhalt:
Alter Flächennutzungsplan

Auftraggeber:

Gezeichnet/Datum: TAO 10.2010

Geprüft/Datum: TAO 10.2010

Blatt-Nr.: Karte 1

o. M

Projekt/Maßnahme/Objekt:
Masterplan: Grün und Gesundheit für die Biosphärenstadt St. Ingbert

Inhalt:
Vorwiegendes Baualter der Wohnbebauung

Auftraggeber:

Gezeichnet/Datum: TAO 01.2011

Geprüft/Datum: TAO 01.2011

Blatt-Nr.: Karte 2

o. M

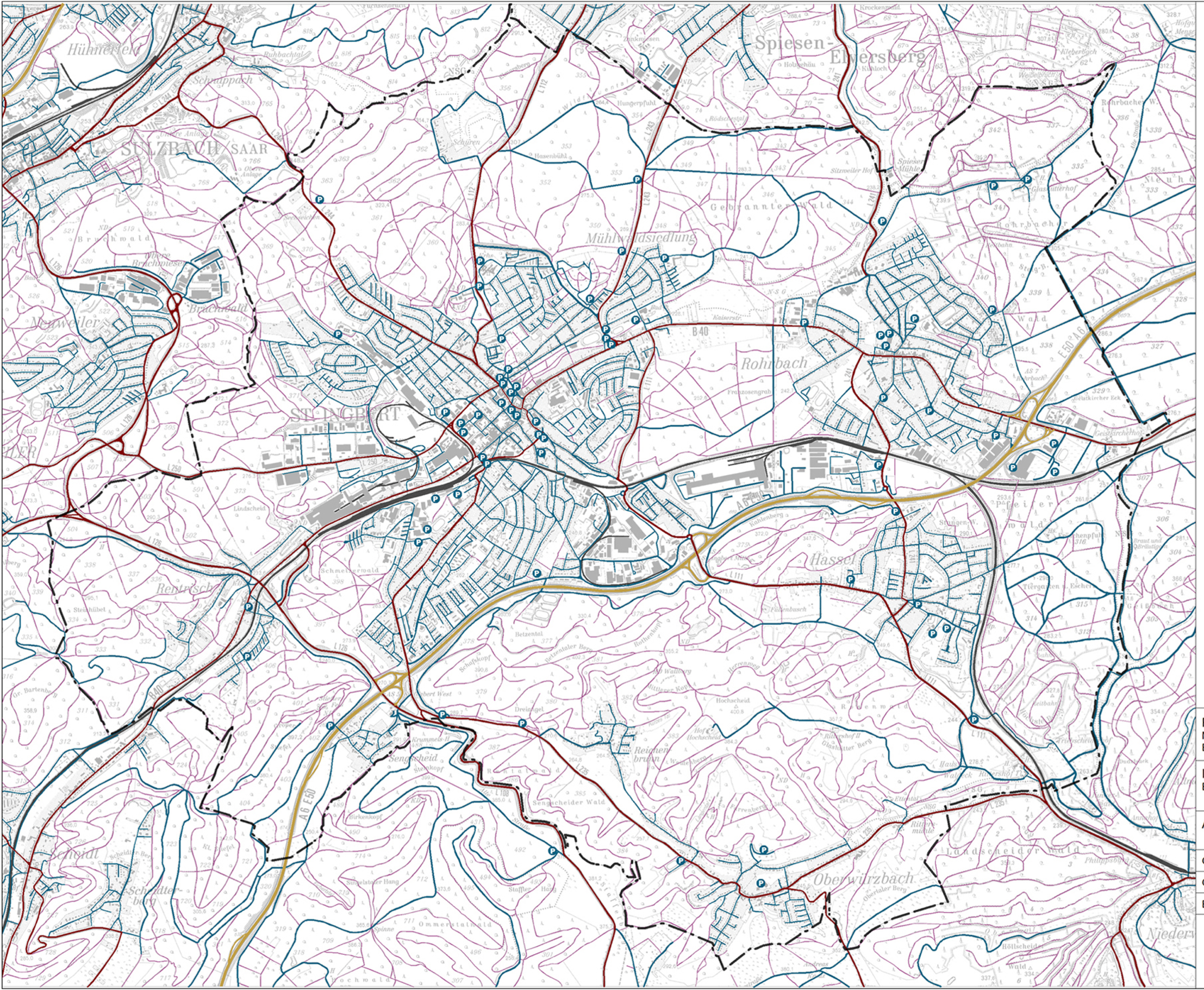

Legende:

- Plangebiet
- Bahnlinie
- Autobahn A6
- Hauptverkehrs-straße
- Straße
- Fußweg
- Parkplatz

Projekt/Maßnahme/Objekt:
Masterplan: Grün und Gesundheit für die Biosphärenstadt St. Ingbert

Inhalt:
Bestandsaufnahme - Verkehr

Auftraggeber:

Gezeichnet/Datum: TAO 10.2010

Geprüft/Datum: TAO 10.2010

Blatt-Nr.: Karte 3

o. M

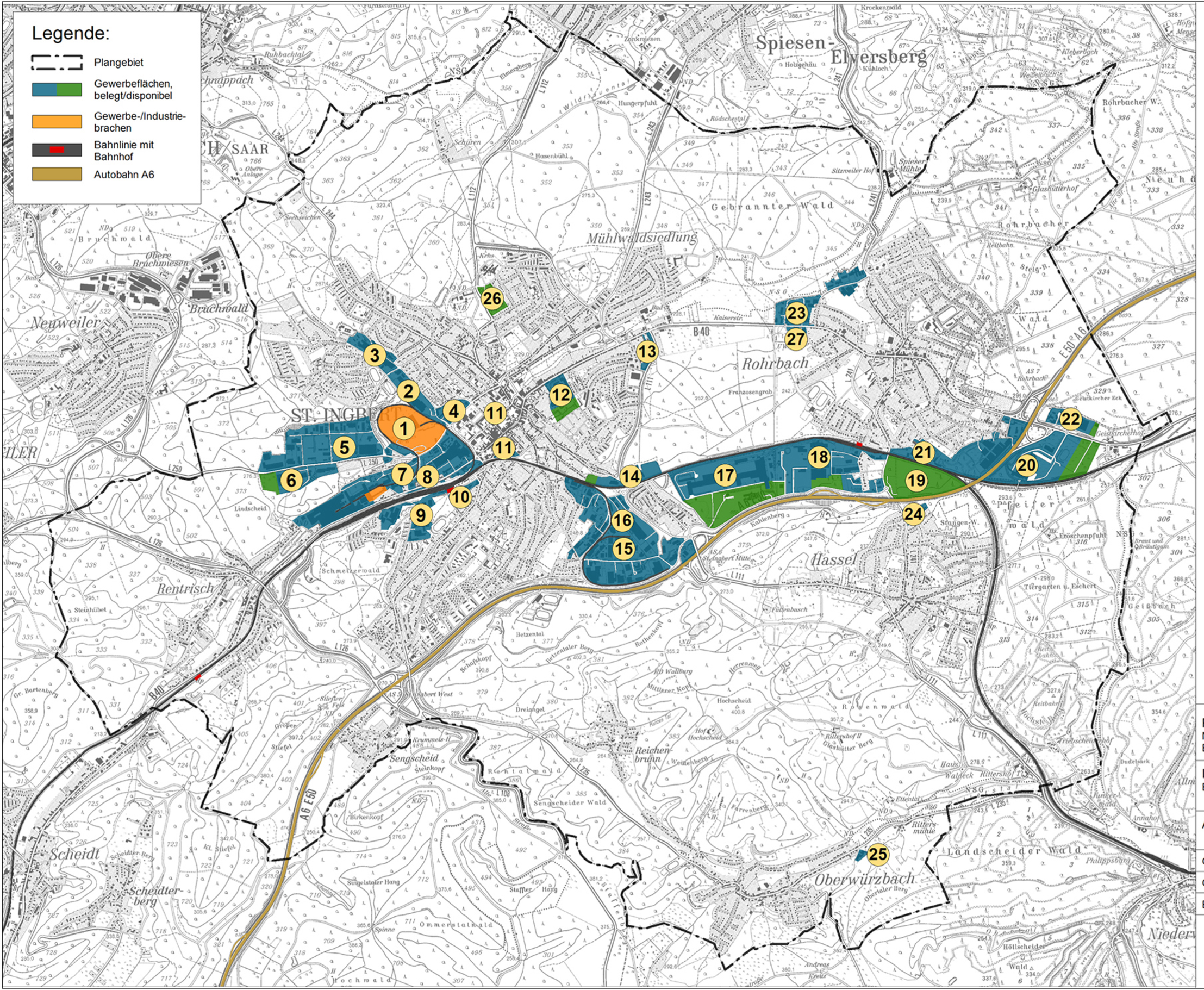
Legende:
Plangebiet
Gewerbeflächen, belegt/disponibel
Gewerbe-/Industrie-brachen
Bahnlinie mit Bahnhof
Autobahn A6
Spiesen-Elversberg
Gebrannter Wald
Mühlwaldsiedlung
Rohrbach
Hassel
Oberwürzbach
Neuweiler
Rentrisch
Scheidt
Scheidter-berg
Sengscheid
Reichen-brunn
Landscheider Wald
B 40
A 6 E 50
L 250
L 126
L 244
L 243
L 111
L 108
L 235
1 Drahtwerk-Nord
2 Grubenweg
3 Grubenstollen
4 Ehemaliges Kaiser-Gelände
5 Bereich nördlich Dudweilerstraße
6 Bereich südlich Dudweilerstraße
7 Drahtwerk Süd
8 Technologiepark Voit
9 Güterbahnhof
10 SAP-Gelände
11 Innenstadt
12 Brauerei
13 Schindwasen
14 Firma Sehn
15 Schiffelland/Pottaschwald ohne Glashütte
16 Glashütte
17 Kléber-Gelände
18 Rohrbach-Süd
19 Diedesbühl
20 Festo
21 Ehemaliges Janssen-Gelände
22 Geistkircher Straße
23 Mühlstraße / Industriestraße
24 Gewerbegebiet Hassel
25 Kesselwald OWB
26 Gesundheitspark
27 St. Ingberter Flur
Projekt/Maßnahme/Objekt:
Masterplan: Grün und Gesundheit für die Biosphärenstadt St. Ingbert
Inhalt:
Bestandsaufnahme - Gewerbegebiet
Auftraggeber:
Gezeichnet/Datum: TAO 11.2010
Geprüft/Datum: TAO 11.2010
Blatt-Nr.: Karte 4
o. M

Legende:

- Plangebiet
- Staatswald
- Stadtwald
- Privatwald
- Wald
- Park
- Öffentliche und private Grünfläche
- Friedhof
- Naturschutz-gebiet
- Landschafts-schutzgebiet
- FFH-Gebiet
- angep. Staatswald

Projekt/Maßnahme/Objekt:
Masterplan: Grün und Gesundheit für die Biosphärenstadt St. Ingbert

Inhalt:
Bestandsaufnahme - Grün- und Freiräume

Auftraggeber:

Gezeichnet/Datum: TAO 11.2010

Geprüft/Datum: TAO 11.2010

Blatt-Nr.: Karte 5

o. M

Legende:

- Plangebiet
- Wasserschutzgebiet III
- Wasserschutzgebiet II
- Wasserfläche
- Rohrbach
- Rohrung

Projekt/Maßnahme/Objekt:
Masterplan: Grün und Gesundheit für die Biosphärenstadt St. Ingbert

Inhalt:
Wasserschutzgebiet

Auftraggeber:

Gezeichnet/Datum: TAO 11.2010

Geprüft/Datum: TAO 11.2010

Blatt-Nr.: Karte 6

o. M

Legende:

- Wanderwege
- Histor. Grenzstein
- Essen und Trinken
- Grillhütte
- Hütte bewirtschaftet
- Aussichtspunkt
- Hüttenwanderweg
- Schutzhütte

Fernwanderwege:

- Saarland-Runderweg
- Saar-Rhein-Weg
- Saar-Pfalz-Weg
- Saar-Glan-Weg
- Jungendherbergsweg
- Saar-Blies-Weg
- Saar-Mosel-Weg
- Jakobspilgerweg

Legende:

- Plangebiet
- Staatswald
- Stadtwald
- Privatwald
- Wald
- Park
- Naturschutz-gebiet
- Landschafts-schutzgebiet
- FFH-Gebiet
- angep. Staatswald
- Wasserfläche
- Sportanlage
- Denkmale
- Tierpark
- Reitbahn
- Anglerhütte

Legende:

Rundwanderweg:

- FISCH Rundwanderweg
- BUSSARD Rundwanderweg
- WILDKATZE Rundwanderweg
- STIELEICHE Zielwanderweg
- TANNE Stadtrundwanderweg
- GEMS Rundwanderweg
- WILDSCHWEIN Rundwanderweg
- FUCHS Rundwanderweg
- MEISE Rundwanderweg
- ERLENZWEIG Rundwanderweg
- SEBASTIAN-KNEIPP-Wanderweg
- EICHENBLATT Rundwanderweg
- STEINBOCK Rundwanderweg
- HIRSCHGEWEIH Rundwanderweg
- GEWEIHSCHAUFEL Rundwanderweg
- EICHHÖRNCHEN Rundwanderweg
- FALTER Rundwanderweg
- REIHER Rundwanderweg
- HASE Rundwanderweg
- REH Rundwanderweg
- ROTER PILZ Rundwanderweg
- HIRSCHKOPF Rundwanderweg
- LINDENBLATT Rundwanderweg
- Bliesgau-Weg
- BERGMANN Grubenpfad
- BERGMANNSWEG

Projekt/Maßnahme/Objekt:
Masterplan: Grün und Gesundheit für die Biosphärenstadt St. Ingbert

Inhalt:
Wanderkarte

Auftraggeber:

Gezeichnet/Datum: TAO 12.2010

Geprüft/Datum: TAO 12.2010

Blatt-Nr.: Karte 7

o. M

Legende:

Ausgewiesene Radrouten für Tourismus:

- Ost-West-Achse 1
- Sieben-Weiher-Tour
- St.Ingbert-Hornbach-Tour
- Kreisradwanderweg
- Gutsherrntour
- Ergänzungsstrecken

Radstrecken für Alltags- und Freizeitverkehr:

- Radstrecken mit Wegweisung
- Radstrecken ohne Wegweisung

Legende:

- Plangebiet
- Staatswald
- Stadtwald
- Privatwald
- Wald
- Park
- Naturschutz-gebiet
- Landschafts-schutzgebiet
- FFH-Gebiet
- angep. Staatswald
- Sportanlage
- Denkmale
- Tierpark
- Reitbahn
- Anglerhütte
- Histor. Grenzstein
- Wasserfläche

Projekt/Maßnahme/Objekt:
Masterplan: Grün und Gesundheit für die Biosphärenstadt St. Ingbert

Inhalt:
Bestehende Radstrecken und Radrouten

Auftraggeber:

Gezeichnet/Datum: TAO 12.2010

Geprüft/Datum: TAO 12.2010

Blatt-Nr.: Karte 8

o. M

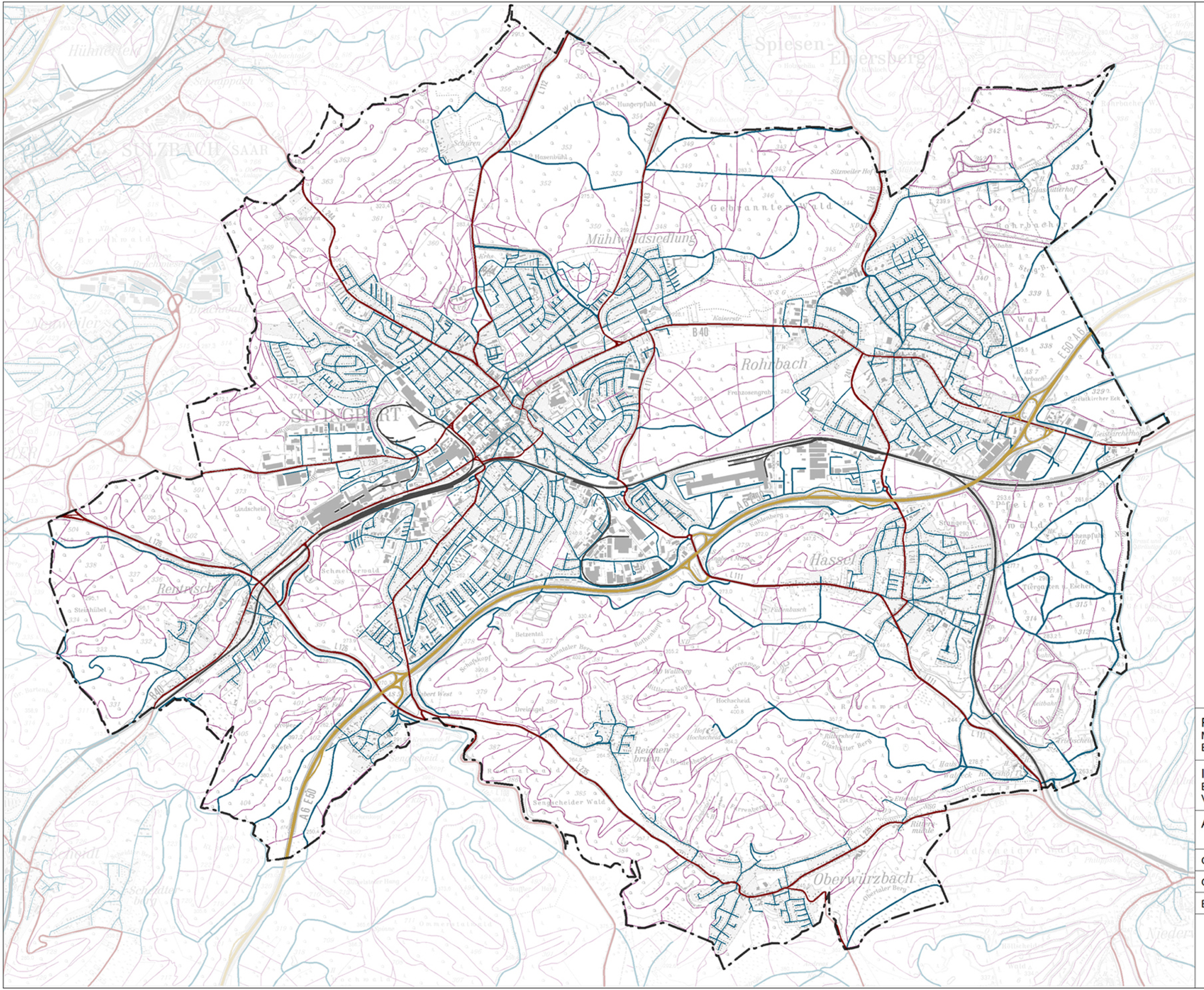
Legende:
Plangebiet
Bahnlinie
Autobahn A6
Hauptverkehrs-straße
Straße
Fußweg
Mühlwaldsiedlung
Rohrbach
ST. INGBERT
Hassel
Oberwürzbach
Rentrisch
Gebrannter Wald
Schmeerwald
Senzheider Wald
Betzental
Hochscheid
Reichenbrunn
Lindscheid
Hungerpfuhl
Sitzweiler Hof
Glasbütterhof
Rohrbacher Bad
Geisskirchenhof
Stangenwald
Tiergarten v. Escher
Rittersmühle
Obertaler Berg
Betzentaler Berg
Rothenhof
Schafskopf
Hasenbühl
Schüren
Fürstenbusch
Herrenwald
Ettenthal
Wallberg
Rittersberg
Kahlenberg
Steinhübel
Schäfer
Cooper
Rittershoff II
Glasbütter Berg
Rohrbacher Berg
Rittersmühle
Spiesen-Elversberg
Hühnerfeld
SULZBACH/SAAR
Schuppach
Brückenhaus
Brückenhaus
Schwarzer Berg
Bruchmühle
Bruchhaus
Bruchwald
Bruchhaus
Bruchhaus
Bruchhaus

Legende:

- Plangebiet
- Bahnlinie
- Autobahn A6
- Hauptverkehrs-straße
- Straße
- Fußweg
- Verkehrsbelastung
- Autobahn-anschlussstelle
- Knotenpunkt

Projekt/Maßnahme/Objekt:
Masterplan: Grün und Gesundheit für die Biosphärenstadt St. Ingbert

Inhalt:
Bestandsaufnahme - Verkehrsbelastung

Auftraggeber:

Gezeichnet/Datum: TAO 10.2010

Geprüft/Datum: TAO 10.2010

Blatt-Nr.: Karte 10

o. M

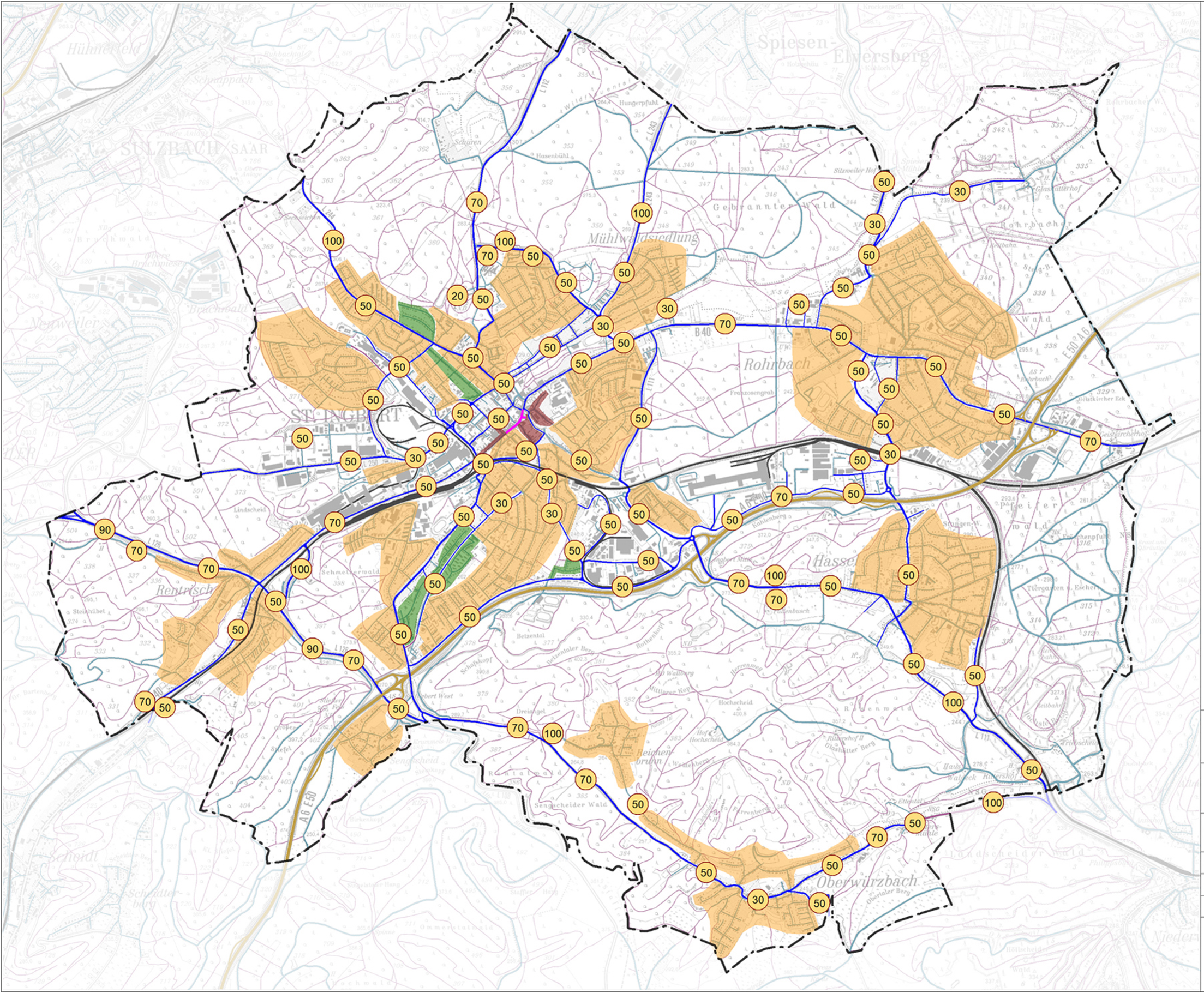

Legende:

- Plangebiet
- Bahnlinie
- Autobahn A6
- Hauptverkehrs-straße
- Straße
- Fußweg
- Tempo-30-Zone
- Tempo-20-Zone
- Verkehrsberuhigte Bereiche
- Fußgängerzone

Erlaubte Geschwindigkeit:

- 20 bis 20 km/h
- 30 bis 30 km/h
- 50 bis 50 km/h
- 70 bis 70 km/h
- 90 bis 90 km/h
- 100 bis 100 km/h

Projekt/Maßnahme/Objekt:
Masterplan: Grün und Gesundheit für die Biosphärenstadt St. Ingbert

Inhalt:
Bestandsaufnahme - Geschwindigkeits-regelungen im Plangebiet

Auftraggeber:

Gezeichnet/Datum: TAO 11.2010

Geprüft/Datum: TAO 11.2010

Blatt-Nr.: Karte 11

o. M

Legende:

- Plangebiet
- Siedlungsgebiet
- Gewerbegebiet
- Öffentliche und private Grünfläche
- Friedhof
- Park
- Wald
- Mischgebiet
- Öffentliche Verwaltung
- Öffentliche Einrichtung
- Verkehrsfläche
- Sportanlage
- Bildungs- und Forschungs-einrichtung
- Wasserfläche
- Bahnlinie mit Bahnhof
- Autobahn A6

Projekt/Maßnahme/Objekt:
Masterplan: Grün und Gesundheit für die Biosphärenstadt St. Ingbert

Inhalt:
Alter Flächennutzungsplan des Plangebietes

Auftraggeber:

Gezeichnet/Datum: TAO 03.2011

Geprüft/Datum: TAO 03.2011

Blatt-Nr.: Karte 12

o. M

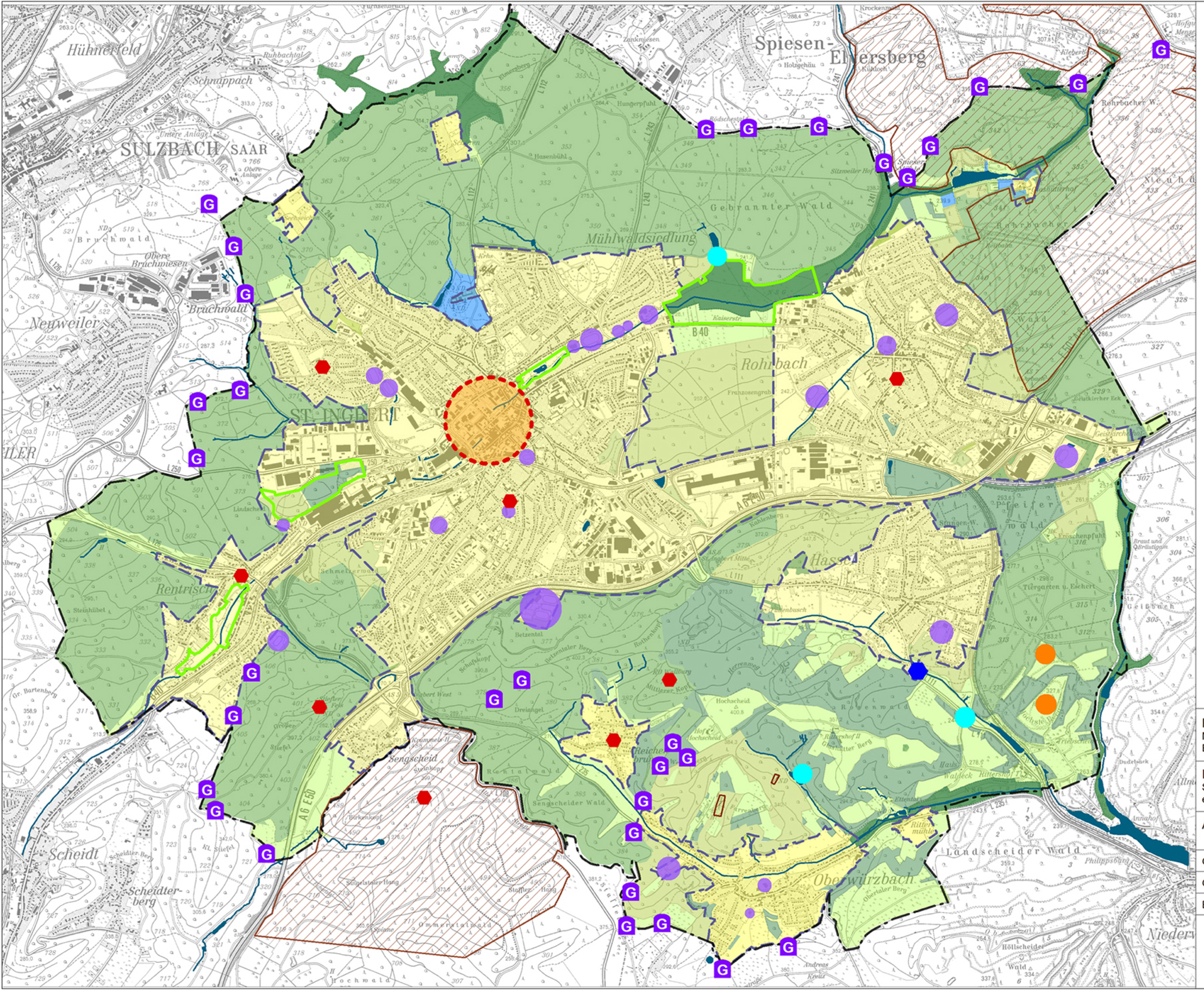

Legende:

- Plangebiet
- Staatswald
- Stadtwald
- Privatwald
- Wald
- Park
- Naturschutz-gebiet
- Landschafts-schutzgebiet
- FFH-Gebiet
- angep. Staatswald
- Sportanlage
- Denkmale
- Tierpark
- Reitbahn
- Anglerhütte
- Stadtkern
- Histor. Grenzstein
- Wasserfläche

Projekt/Maßnahme/Objekt:
Masterplan: Grün und Gesundheit für die Biosphärenstadt St. Ingbert

Inhalt:
Sehenswürdigkeiten und Freizeit-einrichtungen

Auftraggeber:

Gezeichnet/Datum: TAO 11.2010

Geprüft/Datum: TAO 11.2010

Blatt-Nr.: Karte 13

o. M

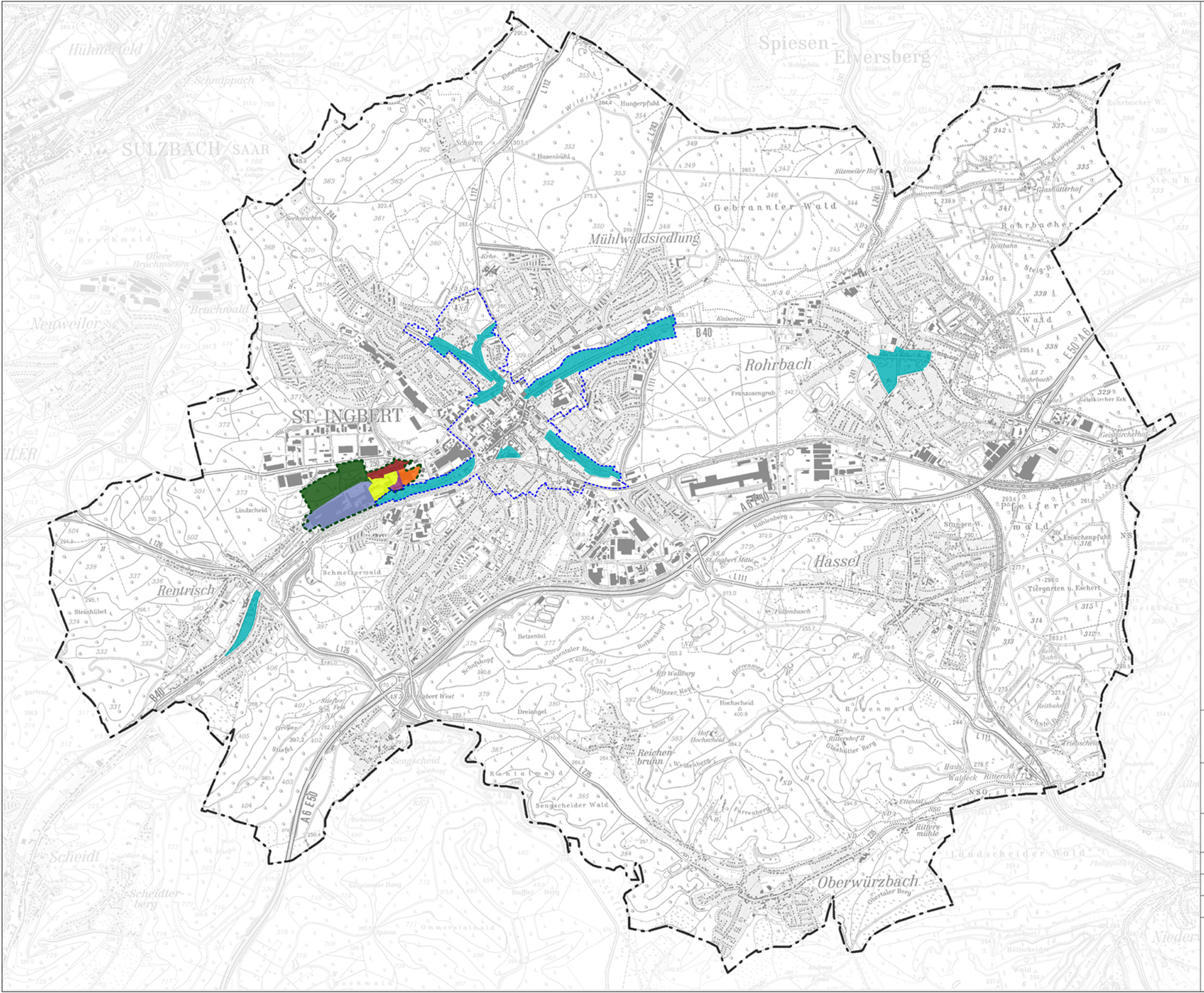
ST. INGBERT
Rohrbach
Mühlwaldsiedlung
Gebrannter Wald
Hassel
Oberwürzbach
Reichenbrunn
Rentrisch
Neuweiler
SULZBACH/SAAR
Spiesen-Elversberg
Scheidt
Scheidterberg
Sengscheid
Rentalwald
Sengscheider Wald
Roßenwald
Landscheider Wald
Pfeifer Wald
Schmelzerwald
Lindscheid
Betzental
Hochscheid
Fullenbusch
Rittershof II
Glashütter Berg
Ritters mühle
Tiergarten u. Eschert
Reitbahn
Rohrbacher W.
Stangen-W.
Kahlenberg
Weitenberg
Farrenberg
Rothenhof
Schuffskopf
Mittlerer Kopf
Rothentaler Berg
Obertaler Berg
Hungerpfuhl
Hasenbühl
Schüren
Elmerberg
Sitzweiler Hof
Glashütterhof
Steinhübel
Stiefel
Großer Stiefel
Dreiangel
Herrenweg
Ettental
Haus Waldeck
Froschenpfuhl
Geistkircher Eck
Franzosengrab
Kaiserstr.
Bad
Kirbs
Hof Hochscheid
Rittershof I
Tränkwiesen
Wildfuhrental
Obere Bruchwiesen
Bruchwald
Hühnerfeld
Schnappach
Rohrbacher
Wald
Steig-B.
Reitbahn
Hochste Bahn
Trierscheid
Geistkircher Hof
Haus Waldeck
Rittershof I
Rittershof II
Glashütterhof
Sitzweiler Hof
Tiergarten u. Eschert
Froschenpfuhl
Stangen-W.
Rohrbacher W.
Steinhübel
Steiffer Fels
Großer Stiefel
Schmelzerwald
Lindscheid
Betzental
Hochscheid
Fullenbusch

Legende:

- Plangebiet
- Siedlungsgebiet mit sehr guter Grünversorgung
- Siedlungsgebiet mit guter Grünversorgung
- Siedlungsgebiet mit befriedigender Grünversorgung
- Siedlungsgebiet mit unbefriedigender Grünversorgung
- Gewerbegebiet
- 200 m (Radius) Pufferkreis
- Bahnlinie mit Bahnhof
- Autobahn A6

Projekt/Maßnahme/Objekt:
Masterplan: Grün und Gesundheit für die Biosphärenstadt St. Ingbert

Inhalt:
Analyse und Bewertung der Grünversorgung in Wohnortnähe

Auftraggeber:

Gezeichnet/Datum: TAO 02.2011

Geprüft/Datum: TAO 02.2011

Blatt-Nr.: Karte 15

o. M

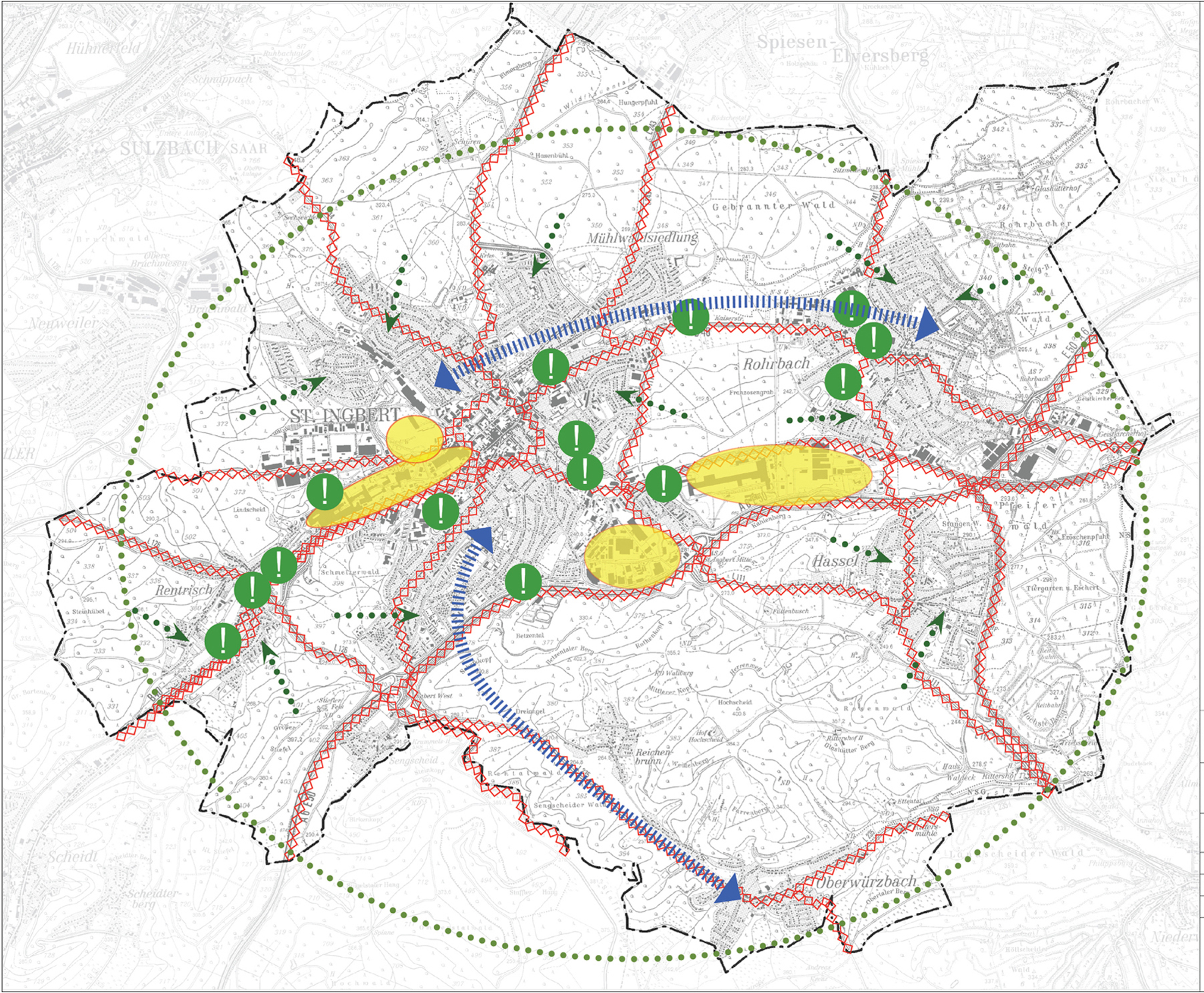

Legende:

- Plangebiet
- ausreichende Grün- und Freiräume mit guter Qualität, ausreichende Wanderwege und Wanderinfrastruktur im Wald
- Einzugsbereiche von Grün- und Freiräume
- Bereiche mit hohen Handlungsbedarf
- fehlende Wanderwegeverbindungen zwischen den Stadtteilen
- Belastung durch Industriegebiet
- Verkehrsbelastung

Projekt/Maßnahme/Objekt:
Masterplan Grün und Gesundheit für die Biospärenstadt St. Ingbert

Inhalt:
Bewertung des Bestandes in St. Ingbert

Auftraggeber:

Gezeichnet/Datum: TAO 01.2011

Geprüft/Datum: TAO 01.2011

Blatt-Nr.: Karte 16

o. M

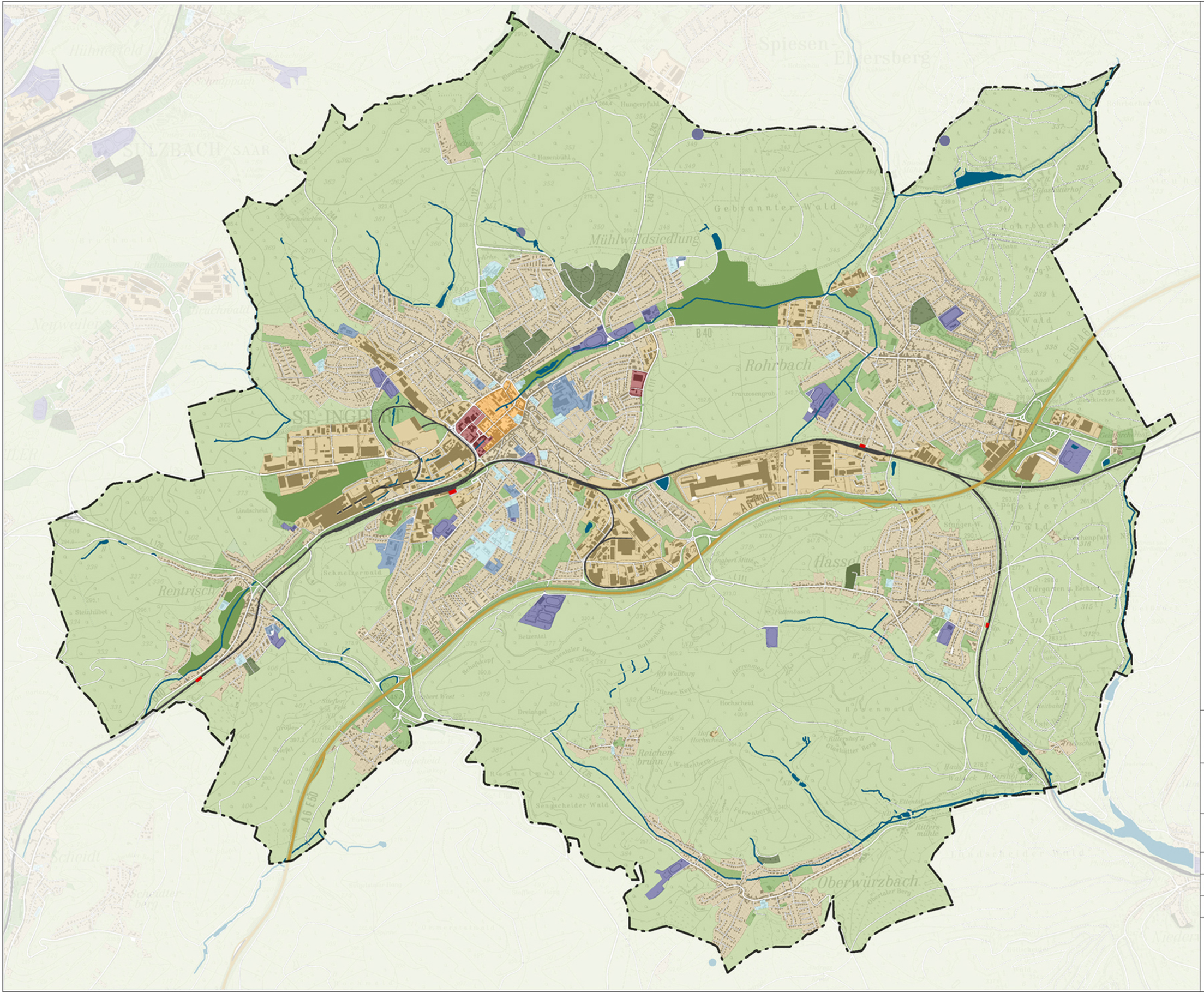

Legende:

- Plangebiet
- Siedlungsgebiet
- Gewerbegebiet
- Öffentliche und private Grünfläche
- Friedhof
- Park
- Wald
- Mischgebiet
- Öffentliche Verwaltung
- Öffentliche Einrichtung
- Verkehrsfläche
- Sportanlage
- Bildungs- und Forschungs-einrichtung
- Wasserfläche
- Bahnlinie mit Bahnhof
- Autobahn A6

Projekt/Maßnahme/Objekt:
Masterplan: Grün und Gesundheit für die Biosphärenstadt St. Ingbert

Inhalt:
Neuer Flächennutzungsplan

Auftraggeber:

Gezeichnet/Datum: TAO 01.2011

Geprüft/Datum: TAO 01.2011

Blatt-Nr.: Karte 17

o. M

Legende:

- Plangebiet
- Staatswald
- Stadtwald
- Privatwald
- Wald
- Park
- Öffentliche und private Grünfläche
- Friedhof
- Naturschutz-gebiet
- Landschafts-schutzgebiet
- FFH-Gebiet
- angep. Staatswald
- neu zu gestaltende Grün- und Freiräume

Projekt/Maßnahme/Objekt:
Masterplan: Grün und Gesundheit für die Biosphärenstadt St. Ingbert

Inhalt:
Neues Grün- und Freiräumekonzept

Auftraggeber:

Gezeichnet/Datum: TAO 01.2011

Geprüft/Datum: TAO 01.2011

Blatt-Nr.: Karte 18

o. M

Legende:

vorhanden:

- Histor. Grenzsteine
- Essen und Trinken
- Hütten bewirtschaftet
- Aussichtspünkte
- Hütten
- Schutzhütten
- Sportanlagen
- Anglerhütten
- Denkmale
- Tierpark

neu geplante:

- Schutzhütte
- Grillhütte

Legende:

- St. Ingbert-Mitte - Rohrbach - Rundwanderweg
- Grüne Achse St. Ingbert
- Grenzsteinwanderweg A
- Grenzsteinwanderweg B
- Grenzsteinrundwanderweg C
- Nord-Süd-Achse St. Ingbert

Legende:

- Plangebiet
- Staatswald
- Stadtwald
- Privatwald
- Wald
- Park
- Naturschutz-gebiet
- Landschafts-schutzgebiet
- FFH-Gebiet
- angep. Staatswald
- Stadtkern
- Wasserfläche
- Bereiche mit hohem Handlungsbedarf

Projekt/Maßnahme/Objekt:
Masterplan: Grün und Gesundheit für die Biosphärenstadt St. Ingbert

Inhalt:
Gesamtkonzept - Wanderwegesystem

Auftraggeber:

Gezeichnet/Datum: TAO 01.2011

Geprüft/Datum: TAO 01.2011

Blatt-Nr.: Karte 19

o. M

Legende:

- Plangebiet
- Staatswald
- Stadtwald
- Privatwald
- Wald
- Naturschutz-gebiet
- Landschafts-schutzgebiet
- FFH-Gebiet
- angep. Staatswald
- Stadtkern
- Wasserfläche
- Bereiche mit hohem Handlungsbedarf
- 1 – 15 neu zu gestaltende Bereiche
- kurtzfristige Entwicklung
- langfristige Entwicklung

Projekt/Maßnahme/Objekt:
Masterplan: Grün und Gesundheit für die Biosphärenstadt St. Ingbert

Inhalt:
Die Entwicklungsphasen der planbezogenen Grün- und Freiräume in den besiedelten Flächen

Auftraggeber:

Gezeichnet/Datum: TAO 01.2011

Geprüft/Datum: TAO 01.2011

Blatt-Nr.: Karte 20

o. M

Legende:

vorhanden:

- Sportanlagen
- Denkmale

neu geplante:

- Grillhütte

Plangebiet-Teil1

Plangebiet-Teil2

Plangebiet-Teil3

Plangebiet-Teil4

Legende:

- Plangebiet
- Staatswald
- Stadtwald
- Privatwald
- Wald
- Park
- Naturschutz-gebiet
- Landschafts-schutzgebiet
- FFH-Gebiet
- angep. Staatswald
- Stadtkern
- Wasserfläche
- Bereiche mit hohem Handlungsbedarf
- Plangebiet Teil 1-4
- Steigungsstrecke

Projekt/Maßnahme/Objekt:
Masterplan: Grün und Gesundheit für die Biosphärenstadt St. Ingbert

Inhalt:
Gesamtkonzept -
Grüne Achse St. Ingbert

Auftraggeber:

Gezeichnet/Datum: TAO 01.2011

Geprüft/Datum: TAO 01.2011

Blatt-Nr.: Karte 21

o. M

Plangebiet- Teil 1

Plangebiet- Teil 2

Plangebiet- Teil 3

Plangebiet- Teil 4

Legende:

- Plangebiet
- Fußweg + Fahrradweg
- Fahrradweg
- Fußweg
- neu gestalteter Bereich
- Schnitt
- Park
- Rohrbach
- Wasserfläche
- Kurzfristige Entwicklung (1 - 5 Jahre)
- Langfristige Entwicklung (5 - 10 Jahre)
- Plangebiet Teil 1 - 4

Projekt/Maßnahme/Objekt
Masterplan: Grün und Gesundheit für die Biosphärenstadt St. Ingbert

Inhalt
Grüne Achse St. Ingbert:
Gesamtkonzept für das Plangebiet

Auftraggeber

Gezeichnet/Datum	Geprügt/Datum	Blatt-Nr.
TAO 10.2009	TAO 10.2009	Karte 22

o. M

Legende:

vorhanden:

- Essen und Trinken
- Hütten bewirtschaftet
- Sportanlagen
- Anglerhütten
- Denkmale
- Tierpark

Plangebiet-Teil1

Plangebiet-Teil2

Plangebiet-Teil3

Legende:

- Plangebiet
- Staatswald
- Stadtwald
- Privatwald
- Wald
- Park
- Naturschutz-gebiet
- Landschafts-schutzgebiet
- FFH-Gebiet
- angep. Staatswald
- Stadtkern
- Wasserfläche
- Bereiche mit hohem Handlungsbedarf
- Plangebiet Teil 1-3
- Steigungsstrecke/ Strecke mit starker Steigung

Projekt/Maßnahme/Objekt:
Masterplan: Grün und Gesundheit für die Biosphärenstadt St. Ingbert

Inhalt:
Gesamtkonzept -
Nordwest - Südost - Achse St. Ingbert

Auftraggeber:

Gezeichnet/Datum: TAO 01.2011

Geprüft/Datum: TAO 01.2011

Blatt-Nr.: Karte 29

o. M

Legende:

vorhanden:

- Histor. Grenzsteine
- Essen und Trinken
- Hütten bewirtschaftet
- Aussichtspünkte
- Hütten
- Schutzhütten
- Sportanlagen
- Anglerhütten
- Denkmale

neu geplante:

- Sportanlagen
- Schutzhütte
- Grillhütte
- Grenzsteinwanderweg A
- Grenzsteinwanderweg B
- Grenzstein-rundwanderweg C

Plangebiet-Teil2

Plangebiet-Teil1

Legende:

- Plangebiet
- Staatswald
- Stadtwald
- Privatwald
- Wald
- Park
- Naturschutz-gebiet
- Landschafts-schutzgebiet
- FFH-Gebiet
- angep. Staatswald
- Stadtkern
- Wasserfläche
- Bereiche mit hohem Handlungsbedarf
- Plangebiet Teil 1-2
- Steigungsstrecke/ Strecke mit starker Steigung

Projekt/Maßnahme/Objekt:
Masterplan: Grün und Gesundheit für die Biosphärenstadt St. Ingbert

Inhalt:
Gesamtkonzept - Grenzsteinwanderwegesystem

Auftraggeber:

Gezeichnet/Datum: TAO 01.2011

Geprüft/Datum: TAO 01.2011

Blatt-Nr.: Karte 30

o. M

Legende:

vorhanden:

- Histor. Grenzsteine
- Essen und Trinken
- Hütten bewirtschaftet
- Aussichtspünkte
- Hütten
- Schutzhütten
- Sportanlagen
- Denkmale

neu geplante:

- Sportanlagen
- Grenzsteinwanderweg A

Plangebiet-Teil1

Legende:

- Plangebiet
- Staatswald
- Stadtwald
- Privatwald
- Wald
- Park
- Naturschutz-gebiet
- Landschafts-schutzgebiet
- FFH-Gebiet
- angep. Staatswald
- Stadtkern
- Wasserfläche
- Bereich mit hohem Handlungsbedarf
- Plangebiet Teil 1
- Steigungsstrecke/ Strecke mit starker Steigung

Projekt/Maßnahme/Objekt:
Masterplan: Grün und Gesundheit für die Biosphärenstadt St. Ingbert

Inhalt:
Grenzsteinwanderwegesystem - Grenzsteinwanderweg A

Auftraggeber:

Gezeichnet/Datum: TAO 01.2011

Geprüft/Datum: TAO 01.2011

Blatt-Nr.: Karte 31

o. M

Legende:

vorhanden:

- Histor. Grenzsteine
- Sportanlagen

neu geplante:

- Sportanlagen
- Schutzhütte
- Grenzsteinwanderweg B

Plangebiet-Teil2

Legende:

- Plangebiet
- Staatswald
- Stadtwald
- Privatwald
- Wald
- Park
- Naturschutz-gebiet
- Landschafts-schutzgebiet
- FFH-Gebiet
- angep. Staatswald
- Stadtkern
- Wasserfläche
- Bereich mit hohem Handlungsbedarf
- Plangebiet Teil 2
- Steigungsstrecke/ Strecke mit starker Steigung

Projekt/Maßnahme/Objekt:
Masterplan: Grün und Gesundheit für die Biosphärenstadt St. Ingbert

Inhalt:
Grenzsteinwanderwegesystem - Grenzsteinwanderweg B

Auftraggeber:

Gezeichnet/Datum: TAO 01.2011

Geprüft/Datum: TAO 01.2011

Blatt-Nr.: Karte 32

o. M

Legende:

vorhanden:

- Histor. Grenzsteine
- Essen und Trinken
- Hütten bewirtschaftet
- Sportanlagen
- Anglerhütten
- Denkmale

neu geplante:

- Sportanlagen
- Schutzhütte
- Grillhütte
- Grenzstein-rundwanderweg C

Legende:

- Plangebiet
- Staatswald
- Stadtwald
- Privatwald
- Wald
- Park
- Naturschutz-gebiet
- Landschafts-schutzgebiet
- FFH-Gebiet
- angep. Staatswald
- Stadtkern
- Wasserfläche
- Steigungsstrecke/ Strecke mit starker Steigung

Projekt/Maßnahme/Objekt:
Masterplan: Grün und Gesundheit für die Biosphärenstadt St. Ingbert

Inhalt:
Grenzsteinwanderwegesystem - Grenzsteinrundwanderweg C

Auftraggeber:

Gezeichnet/Datum: TAO 01.2011

Geprüft/Datum: TAO 01.2011

Blatt-Nr.: Karte 33

o. M

Legende:

vorhanden:

- Hütten bewirtschaftet
- Sportanlagen
- Anglerhütten
- Denkmale

neu geplante:

- Grillhütte

Plangebiet-Teil1

Plangebiet-Teil2

Plangebiet-Teil3

Legende:

- Plangebiet
- Staatswald
- Stadtwald
- Privatwald
- Wald
- Park
- Naturschutz-gebiet
- Landschafts-schutzgebiet
- FFH-Gebiet
- angep. Staatswald
- Stadtkern
- Wasserfläche
- Bereiche mit hohem Handlungsbedarf
- Plangebiet Teil 1-3
- Steigungsstrecke/ Strecke mit starker Steigung

Projekt/Maßnahme/Objekt:
Masterplan: Grün und Gesundheit für die Biosphärenstadt St. Ingbert

Inhalt:
Gesamtkonzept - St. Ingbert-Mitte - Rohrbach - Rundwanderweg

Auftraggeber:

Gezeichnet/Datum: TAO 01.2011

Geprüft/Datum: TAO 01.2011

Blatt-Nr.: Karte 34

o. M